

Số ~~234~~ /UBND- TNMT

Tuy Phước, ngày 04 tháng 4 năm 2014

V/v đề nghị giới thiệu địa điểm để UBND
TT Điều Trì quy hoạch xây dựng
nghĩa trang liệt sỹ

Kính gửi: UBND tỉnh Bình Định.

Xét đề nghị của UBND thị trấn Điều Trì tại Tờ trình số 21/TTr - UBND ngày 28/02/2014, về việc đề nghị UBND huyện Tuy Phước trình UBND tỉnh Bình Định cho chủ trương xây dựng nghĩa trang liệt sỹ thị trấn Điều Trì và đề nghị của Trưởng phòng Phòng Tài nguyên và Môi trường tại Báo cáo số 74/BC – TNMT ngày 04/4/2014, Chủ tịch UBND huyện có ý kiến như sau:

Nghĩa trang liệt sỹ thị trấn Điều Trì được xây dựng từ những năm thập niên 80 của thế kỷ trước, thời điểm này theo địa giới hành chính là đất thuộc địa phận xã Phước Long (nay là TT Điều Trì). Thực hiện địa giới hành chính theo bản đồ 364/CP của Chính phủ, đất nghĩa trang liệt sỹ của thị trấn Điều Trì hiện nay thuộc địa phận của UBND thị trấn Tuy Phước quản lý; Mặt khác, năm 2014 huyện Tuy Phước thực hiện Dự án mở rộng Đường tỉnh lộ ĐT 640 (đoạn từ ngã ba cầu ông Đô đến cuối thị trấn Tuy Phước) thì đất Nghĩa trang liệt sỹ thị trấn Điều Trì bị ảnh hưởng.

Từ những lý do nêu trên, trên cơ sở đề nghị của UBND thị trấn Điều Trì, UBND huyện đã làm việc với Sở Lao động – Thương binh và xã hội và Sở đã thống nhất việc di dời và xây dựng lại nghĩa trang liệt sỹ thị trấn Điều Trì tại Công văn số 2234/SLĐTBXH – NCC.

UBND huyện Tuy Phước thống nhất đề nghị UBND tỉnh giới thiệu địa điểm để UBND thị trấn Điều Trì lập quy hoạch, xây dựng nghĩa trang liệt sỹ. Cụ thể:

Về vị trí, diện tích: Tổng diện tích xin giao 2.431m² đất đồi núi giao cho dân trồng cây phủ xanh đồi núi trọc, thuộc tờ bản đồ số 28 thị trấn Điều Trì, khu đất tọa lạc tại thôn Điều Trì, thị trấn Điều Trì. Có giới cận:

- Phía Đông giáp đất trồng lúa;
- Phía Tây giáp Núi Hòn Vồ;
- Phía Nam giáp Núi Hòn Vồ;
- Phía Bắc giáp núi Hòn Vồ.

(Kèm theo trích lục bản đồ do UBND thị trấn Điều Trì lập ngày 10/3/2014).

Diện tích và vị trí đất nêu trên không ảnh hưởng đến công trình quốc phòng, di tích lịch sử, văn hóa tại địa phương và không ảnh hưởng đến quy hoạch chung thị trấn Diêu Trì.

Khi được chấp thuận của UBND tỉnh, Chủ đầu tư thuê đơn vị tư vấn khảo sát, lập quy hoạch thiết kế dự toán công trình theo quy định.

Kính trình UBND tỉnh, Sở Tài nguyên và Môi trường xem xét, quyết định./.

Nơi nhận:

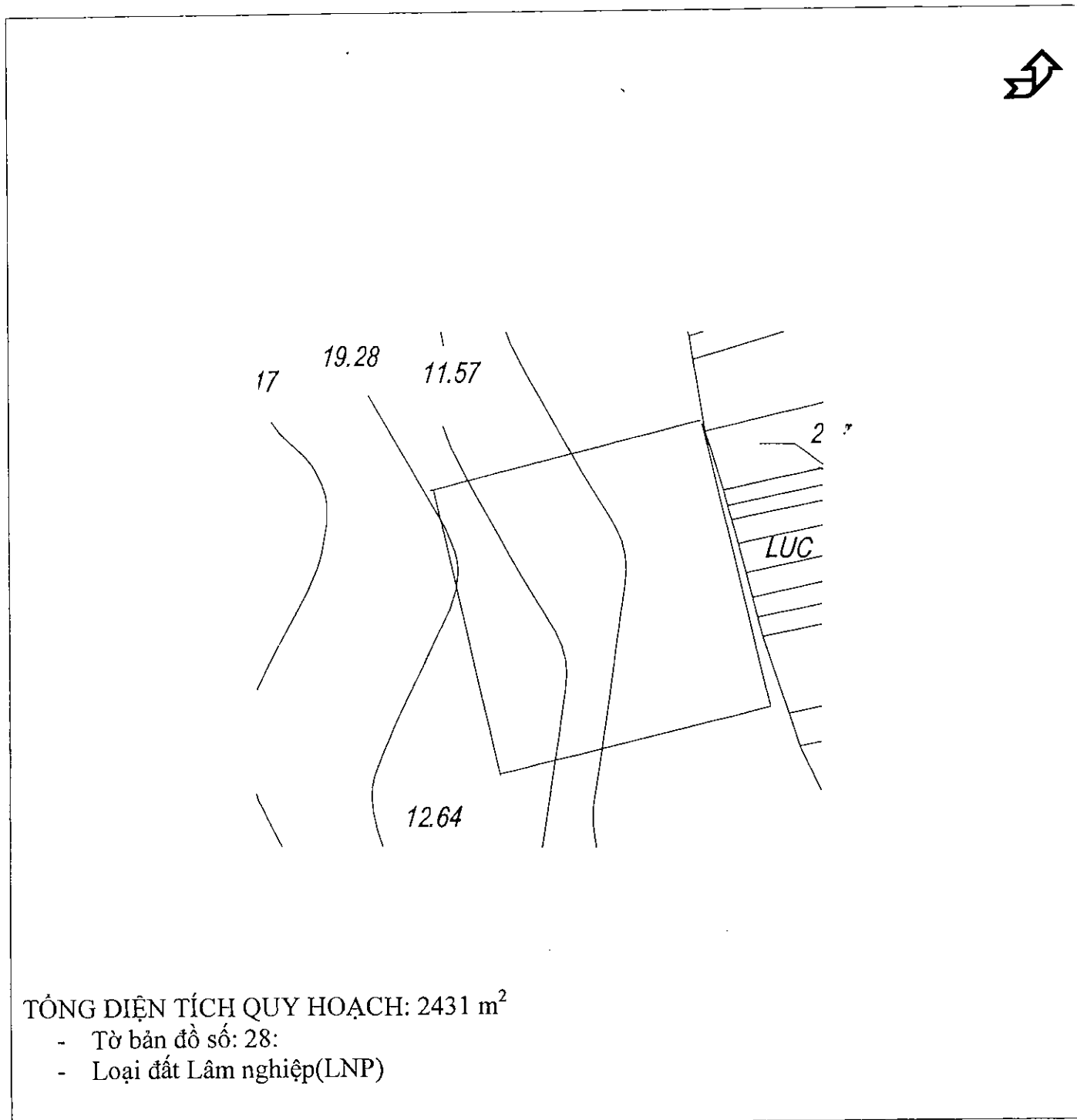
- Như trên;
- Sở Tài nguyên và Môi trường;
- Lưu: VT.




CHỦ TỊCH

Nguyễn Đình Huệ


TRÍCH LỤC BẢN ĐỒ
ĐẤT QUY HOẠCH NGHĨA TRANG LIỆT SỸ, THỊ TRẤN ĐIỀU TRÌ



Người trích lục


Đoàn Văn Nghi

Ngày 10 tháng 03 năm 2014
UBND THỊ TRẤN



CHỦ TỊCH
