

Số: ~~204~~/QĐ-UBND

Tuy Phước, ngày 04 tháng 8 năm 2014

QUYẾT ĐỊNH

**Về việc thu hồi đất của hộ ông Trần Ngọc Anh để xây dựng công trình
Kênh tiêu 3 huyện An Nhơn, Tuy Phước, Phù Cát
tại thôn An Lợi, xã Phước Thắng**

ỦY BAN NHÂN DÂN HUYỆN

Căn cứ Luật Tổ chức HĐND & UBND ngày 26/11/2003;

Căn cứ Luật Đất đai ngày 29/11/2013;

Căn cứ Nghị định số 43/2014/NĐ-CP ngày 15/5/2014 của Chính phủ quy định chi tiết thi hành một số điều của Luật Đất đai;

Căn cứ Thông tư 30/TT-BTNMT ngày 02/6/2014 của Bộ trưởng bộ Tài nguyên và Môi Trường quy định về hồ sơ giao đất, cho thuê đất, chuyển mục đích sử dụng đất, thu hồi đất;

Căn cứ Công văn số 1980/UBND-KTN ngày 20/5/2014 của Chủ tịch UBND tỉnh Bình Định về việc cho phép chuyển mục đích sử dụng đất trồng lúa nước để xây dựng công trình kiên cố chống sạt lở kênh tiêu tại huyện Tuy Phước;

Xét đề nghị của UBND xã Phước Thắng tại Tờ trình số 50/TTr-UBND ngày 11/6/2014 và của Trưởng phòng Phòng Tài nguyên và Môi trường số 490/TTr-TNMT ngày 30/7/2014,

QUYẾT ĐỊNH:

Điều 1. Thu hồi 397 m² đất trồng lúa (LUC) của hộ ông Trần Ngọc Anh ở thôn An Lợi, xã Phước Thắng, thuộc một phần thửa đất số 53, tờ bản đồ số 11 (thửa số 172, tờ bản đồ số 9 theo đo đạc Vlap) tại thôn An Lợi, xã Phước Thắng

Lý do thu hồi: Xây dựng công trình Kênh tiêu 3 huyện An Nhơn, Tuy Phước, Phù Cát tại thôn An Lợi, xã Phước Thắng.

Điều 2. Giao nhiệm vụ cho các cơ quan, tổ chức thực hiện việc thu hồi đất, cụ thể như sau:

1. Chủ tịch UBND xã Phước Thắng có trách nhiệm:

- Giao quyết định này cho hộ ông Trần Ngọc Anh; trường hợp hộ ông Trần Ngọc Anh không nhận quyết định này hoặc vắng mặt thì phải lập biên bản; niêm yết quyết định này tại trụ sở Ủy ban nhân dân xã Phước Thắng;

- Phối hợp với Trung tâm phát triển quỹ đất huyện và các cơ quan liên quan xác định giá trị bồi thường và lập phương án bồi thường, hỗ trợ đúng theo quy định pháp luật, trình UBND huyện phê duyệt.

2. Giám đốc Trung tâm phát triển quỹ đất huyện xác định giá trị bồi thường và lập phương án bồi thường, hỗ trợ đúng theo quy định của pháp luật, trình UBND huyện phê duyệt.


3. Trưởng phòng Tài nguyên và Môi trường chỉ đạo Văn phòng Đăng ký quyền sử dụng đất huyện có trách nhiệm chỉnh lý biến động đất đai đúng theo quy định pháp luật.

4. Văn phòng HĐND và UBND huyện có trách nhiệm đăng Quyết định này trên trang thông tin điện tử của UBND huyện Tuy Phước.


Điều 3.

1. Quyết định này có hiệu lực kể từ ngày ký.
2. Cơ quan, cá nhân có tên tại Điều 2 nêu trên chịu trách nhiệm thi hành Quyết định này./.

Nơi nhận:

- Như Điều 3;
- Lưu : VT. 

**TM. ỦY BAN NHÂN DÂN
CHỦ TỊCH**



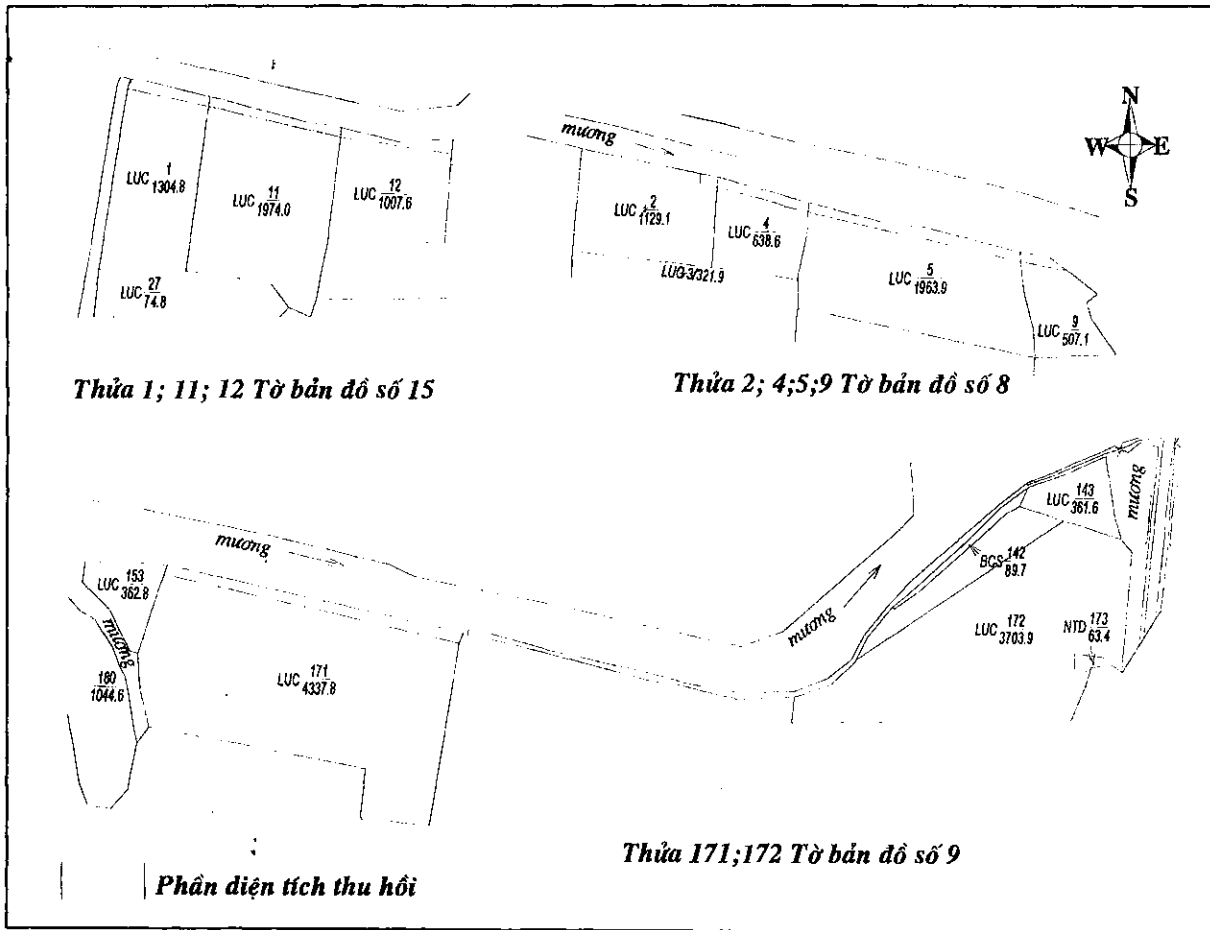
Nguyễn Đình Huệ

TRÍCH LỤC BẢN ĐỒ ĐỊA CHÍNH

Thửa đất số: 4;5;9 Tờ bản đồ số: 8 thửa 171; 172 tờ bản đồ 9 thửa đất số
1;11;12 tờ bản đồ số 15 loại đất LUC thu hồi để xây dựng đê sông mương tiêu
3 huyện Phù Cát, An Nhơn, Tuy Phước

Địa chỉ: Thôn An Lợi, xã Phước Thắng, huyện Tuy Phước, tỉnh Bình Định

Tỷ lệ: 1:2000



Thửa 1; 11; 12 Tờ bản đồ số 15

Thửa 2; 4;5;9 Tờ bản đồ số 8

Thửa 171;172 Tờ bản đồ số 9

Phân diện tích thu hồi

Phước Thắng, ngày 11 tháng 6 năm 2014

TM.ỦY BAN NHÂN DÂN
CHỦ TỊCH

Người trích lục

Nguyễn Đình Trọng



Nguyễn Văn Sơn