

**ỦY BAN NHÂN DÂN
HUYỆN TUY PHƯỚC**

**CỘNG HÒA XÃ HỘI CHỦ NGHĨA VIỆT NAM
Độc lập - Tự do - Hạnh phúc**

Số 2338/QĐ-UBND

Tuy Phước, ngày 29 tháng 8 năm 2014

QUYẾT ĐỊNH

**Về việc thu hồi đất của hộ bà Lê Thị Thúy Phương
ở thôn Phú Mỹ 1, xã Phước Lộc để thực hiện Dự án đầu tư xây dựng
công trình Mở rộng Quốc lộ 1A đoạn đi qua xã Phước Lộc, huyện Tuy Phước**

ỦY BAN NHÂN DÂN HUYỆN

Căn cứ Luật Tổ chức HĐND & UBND ngày 26/11/2003;

Căn cứ Luật Đất đai ngày 26/11/2003;

Căn cứ Luật Đất đai ngày 29/11/2013;

Căn cứ Nghị định số 43/2014/NĐ-CP ngày 15/5/2014 của Chính phủ quy định chi tiết thi hành một số điều của Luật Đất đai;

Căn cứ Thông tư số 30/TT-BTNMT ngày 02/6/2014 của Bộ trưởng Bộ Tài nguyên và Môi trường quy định về hồ sơ giao đất, cho thuê đất, chuyển mục đích sử dụng đất, thu hồi đất;

Căn cứ Quyết định số 597/QĐ-BGTVT ngày 12/3/2013 của Bộ Giao thông vận tải về việc phê duyệt Dự án đầu tư xây dựng công trình Mở rộng Quốc lộ 1A đoạn Km 1212+400-Km 1265, tỉnh Bình Định và tỉnh Phú Yên theo hình thức hợp đồng BOT;

Căn cứ Quyết định số 306/QĐ-UBND ngày 27/01/2014 của Chủ tịch UBND tỉnh Bình Định về việc phê duyệt Phương án tổ chức thực hiện công tác bồi thường, hỗ trợ giải phóng mặt bằng và tái định cư khi Nhà nước thu hồi đất thuộc dự án Đầu tư mở rộng Quốc lộ 1 đoạn từ Km 1215 đến Km 1243, tỉnh Bình Định;

Căn cứ Quyết định số 1619/QĐ-UBND ngày 30/6/2014 của Chủ tịch UBND huyện Tuy Phước về việc phê duyệt Phương án giá trị bồi thường, hỗ trợ và chi phí do GPMB để thực hiện dự án đầu tư xây dựng công trình: Mở rộng Quốc lộ 1 đoạn Km 1212+400-Km 1243, tỉnh Bình Định theo hình thức hợp đồng BOT. Địa điểm: xã Phước Lộc, huyện Tuy Phước (đợt 12);

Xét đề nghị của UBND xã Phước Lộc tại Tờ trình số 56/TTr-UBND ngày 20/8/2014 và của Trưởng phòng Tài nguyên và Môi trường tại Tờ trình số 547/TTr-TNMT ngày 21/8/2014,

QUYẾT ĐỊNH:

Điều 1. Thu hồi 25,9 m² đất ở (ONT) của hộ bà Lê Thị Thúy Phượng ở thôn Phú Mỹ 1, xã Phước Lộc, thuộc một phần thửa đất số 34, tờ bản đồ số 20 tại thôn Phú Mỹ 1, xã Phước Lộc.

Lý do thu hồi: Thực hiện dự án Đầu tư xây dựng Mở rộng Quốc lộ 1A đoạn đi qua xã Phước Lộc, huyện Tuy Phước.

(Kèm theo hồ sơ kỹ thuật thửa đất tỷ lệ 1:500 do Công ty TNHH xây dựng và dịch vụ địa chính Tấn Phát – BTK lập, được UBND xã Phước Lộc xác nhận ngày 21/3/2014)

Điều 2. Giao nhiệm vụ cho các cơ quan, tổ chức thực hiện việc thu hồi đất, cụ thể như sau:

1. Chủ tịch Ủy ban nhân dân xã Phước Lộc có trách nhiệm giao quyết định này cho bà Lê Thị Thúy Phượng; trường hợp bà Lê Thị Thúy Phượng không nhận Quyết định này hoặc vắng mặt thì phải lập biên bản; niêm yết Quyết định này tại trụ sở Ủy ban nhân dân xã Phước Lộc.

2. Trưởng phòng Tài Nguyên và Môi Trường chỉ đạo Văn phòng Đăng ký quyền sử dụng đất huyện có trách nhiệm chỉnh lý biến động đất đai đúng theo quy định pháp luật.

3. Văn phòng HĐND và UBND huyện có trách nhiệm đăng Quyết định này trên trang thông tin điện tử của UBND huyện Tuy Phước.

Điều 3.

1. Quyết định này có hiệu lực kể từ ngày ký.

2. Cơ quan, cá nhân có tên tại Điều 2 nêu trên chịu trách nhiệm thi hành Quyết định này.//

Nơi nhận:

- Như Điều 3;
- Lưu : VT.



ỦY BAN NHÂN DÂN
KT CHỦ TỊCH
PHÓ CHỦ TỊCH

Trần Hữu Lộc

HỒ SƠ KỸ THUẬT THỪA ĐẤT

Tờ số:

Đóng dấu giáp lai:

1. Số hiệu thửa đất: 34

Tờ bản đồ số 6 (thuộc tờ bản đồ địa chính số 20)

2. Tên chủ sử dụng: Lê Thị Thúy Phượng

Chỗ ở: Thôn Phú Mỹ 1

Loại đất: ONT

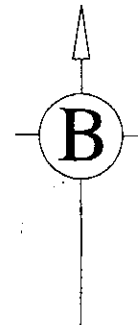
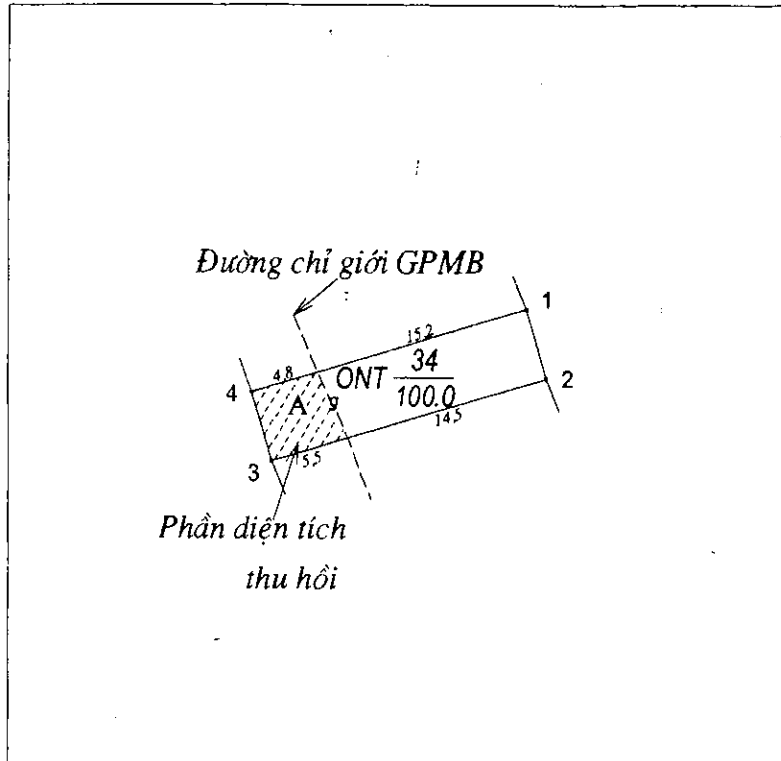
3. Xã: Phước Lộc

Huyện: Tuy Phước

Tỉnh: Bình Định

4. SƠ ĐỒ THỪA ĐẤT
Tỷ lệ 1:500

5. BẢNG KÊ TOA ĐỘ



Số hiệu góc thửa	X (m)	Y (m)	S (m)
1	1532932.76	595228.77	
2	1532927.95	595230.16	5.00
3	1532922.23	595211.00	19.99
4	1532927.04	595209.61	5.00
1	1532932.76	595228.77	20.00
Tổng diện tích đất sử dụng của hộ			
Diện tích thu hồi (A):			25.9 m ²
Diện tích còn lại:			74.1 m ²
Tổng diện tích thửa đất:			100.0 m ²

Ngày tháng năm 2014
Chủ hộ
(Ký, ghi rõ họ tên)

Ngày tháng năm 2014
C. bộ đo đạc
(Ký, ghi rõ họ tên)

(Ký)


Đặng Bình

Ngày tháng năm 2014
C. bộ địa chính xã
(Ký, ghi rõ họ tên)

(Ký)

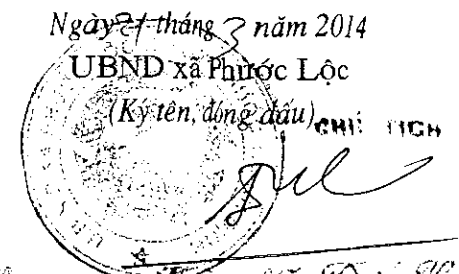
Nguyễn Hòa Định

Ngày tháng năm 2014
Đại diện cơ quan đo đạc
(Ký tên, đóng dấu)



(Ký)

Ngày tháng năm 2014
UBND xã Phước Lộc
(Ký tên, đóng dấu)



(Ký)