

**ỦY BAN NHÂN DÂN
HUYỆN TUY PHƯỚC**

**CỘNG HÒA XÃ HỘI CHỦ NGHĨA VIỆT NAM
Độc lập – Tự do – Hạnh Phúc**

Số: 439/UBND-TNMT

Tuy Phước, ngày 25 tháng 6 năm 2013

V/v BQL dự án ĐT&XD huyện
xin giao đất để xây dựng công
trình: Đê sông Gò Hồng (*Bờ hữu
nhánh sông Đục*)

Kính gửi: UBND tỉnh Bình Định

Xét Đơn xin giao đất để xây dựng công trình: Đê sông Gò Hồng (*Bờ hữu
nhánh sông Đục*) ngày 22/5/2013 của BQL dự án ĐT&XD huyện Tuy Phước; đề
nghị của UBND thị trấn Diêu Trì tại Công văn số 41/CV – UBND ngày 11/6/2013
và của Trưởng phòng Phòng Tài nguyên và Môi trường huyện tại Báo cáo số 180/
BC-TNMT ngày 21/6/2013, Chủ tịch UBND huyện có ý kiến như sau:

Thống nhất đề nghị UBND tỉnh giao đất để BQL dự án ĐT&XD huyện Tuy
Phước xây dựng công trình: Đê sông Gò Hồng (*Bờ hữu nhánh sông Đục*) tại thôn
Diêu Trì, thị trấn Diêu Trì, thuộc 05 thửa đất; tờ bản đồ số 04 và 05, thị trấn Diêu
Trì. Khu đất có giới cận:


(*Kèm theo trích lục bản đồ tỷ lệ 1/2000 và bảng kê diện tích đất do Văn
phòng ĐKQSD đất huyện lập ngày 17/6/2013*).

Diện tích đề nghị giao 311,75m², loại đất trồng lúa (LUC), thuộc đất giao
quyền cho các hộ dân sử dụng; thuộc quy hoạch sử dụng đất đến năm 2020 huyện
Tuy Phước đã được UBND tỉnh phê duyệt tại Quyết định số 660/QĐ-UBND ngày
14/9/2009 (*Mục đất xây dựng các công trình*). Phù hợp với chỉ tiêu sử dụng đất
trồng lúa tại huyện Tuy Phước được UBND tỉnh giao.

Trên đây là ý kiến của UBND huyện Tuy Phước đối với việc xin giao đất
của BQL dự án ĐT&XD huyện Tuy Phước để xây dựng công trình: Đê sông Gò
Hồng (*Bờ hữu nhánh sông Đục*).

Kính đề nghị UBND tỉnh, Sở Tài nguyên & Môi trường xem xét, quyết
định./.

Nơi nhận: ✓
- Như trên;
- Sở TN&MT;
- Lưu VT. ✓



CHỦ TỊCH T

Nguyễn Đình Huệ

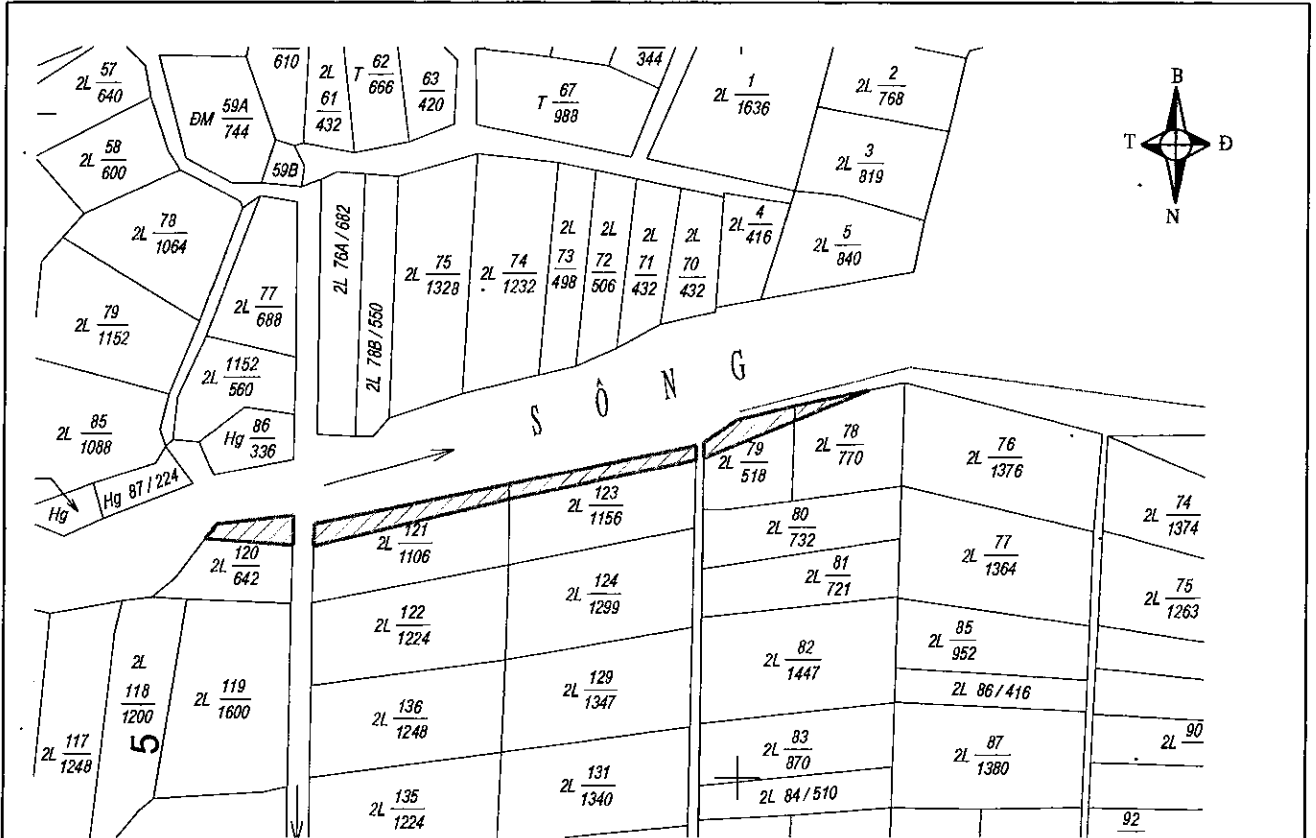
TRÍCH LỤC BẢN ĐỒ

Số: 22-2013

KHU ĐẤT XÂY DỰNG CÔNG TRÌNH: ĐỀ SÔNG GÒ HỒNG - ĐIỀU TRÌ (BỜ HỮU NHÁNH SÔNG ĐỤC)
TẠI THỊ TRẤN ĐIỀU TRÌ, HUYỆN TUY PHƯỚC, TỈNH BÌNH ĐỊNH

Tỷ lệ: 1:2000

* Trích lục từ Bản đồ địa chính số 04, 05 thị trấn Điều Trì



 Tổng diện tích quy hoạch: 311.75 m²

STT	Tờ Bản đồ	Số thửa	Diện tích (m ²)	Loại đất	Diện tích xin giao (m ²)	Chủ sử dụng
01	05	120	642	LUC	79,20	Đặng Bắc
02	05	121	1106	LUC	118,55	Nguyễn Văn Phú
03	05	123	1156	LUC	36,00	Nguyễn Đắc Trung
04	04	79	518	LUC	48,00	Lê Kim Dũng
05	04	78	770	LUC	30,00	Lê Văn Quyền
Tổng					311,75	


Tuy Phước, ngày 17 tháng 6 năm 2013

Người trích lục



Trần Văn Bình

KT. GIÁM ĐỐC
PHÓ GIÁM ĐỐC



Lê Văn Quang


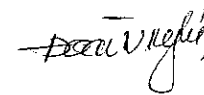
CỘNG HÒA XÃ HỘI CHỦ NGHĨA VIỆT NAM
Độc lập – Tự do – Hạnh phúc

**BẢNG KÊ CHỦ SỬ DỤNG ĐẤT, LOẠI ĐẤT ĐỀ NGHỊ GIAO ĐẤT ĐỂ
XÂY DỰNG CÔNG TRÌNH: ĐÊ SÔNG GÒ HỒNG – ĐIỀU TRÌ**
(Bờ hữu nhánh sông Đục)

(Kèm theo tờ trình số 41/TTr-UBND ngày 11 / 06 / 2013 của UBND TT. Điều Trì)

Số TT	Họ và tên Chủ sử dụng	Địa chỉ	Số tờ /đò	Số thửa	Tổng DT thửa	Diện tích Thu hồi (m ²)	Loại đất	Ghi Chú
01	Đặng Bắc (Đỗ Văn Nho chết)	Thôn Điều Trì	05	120	642	79.20	LUC	
02	Nguyễn Văn Phú	Thôn Điều Trì	05	121	1106	118.55	LUC	
03	Nguyễn Đắc Trung	Thôn Điều Trì	05	123	1156	36.00	LUC	
04	UBND TT.Điều Trì (Lê Kim Dũng)	Thôn Điều Trì	04	79	518	48.00	LUC	
05	Lê Văn Quyền	Thôn Điều Trì	04	78	770	30.00	LUC	
	Tổng Cộng					311.75		

Người lập danh sách

TM. ỦY BAN NHÂN DÂN THỊ TRẤN



